






PLANIMETRIA CARTA CATASTALE SCALA 1:2.000

-  Limite amministrativo Comune di Gallio
-  Particelle Catastali
-  Fogli Catastali
-  Superfici oggetto di richiesta di mutamento
-  Superfici stradali oggetto di richiesta di mutamento

REGIONE DEL VENETO

PROVINCIA DI VICENZA



COMUNE DI GALLIO



18-22-14

**PROGETTO PER IL MUTAMENTO
DELLE TERRE DI USO CIVICO DEL
COMPRESORIO SCIISTICO DI CAMPOMULO**

**INDIVIDUAZIONE DELLE SUPERFICI
DA MUTARE E COMPUTO DELL'INDENNIZZO
PER IL MANCATO GODIMENTO
DELL'USO CIVICO**

PLANIMETRIA AREE BASE CATASTO

TAVOLA: **2**
SCALA: 1:2.000

Gallio, 25/11/2019 - Aggiornamento tavola del 29/08/2019

Il Perito

Il Comittente

(Dr. Forestale Giorgio Cocco)

(Comune di Gallio)