Comune di ISOLA VICENTINA – VI

P E B A

Piano per l'**E**liminazione delle **B**arriere **A**rchitettoniche

MAPPE

Aprile 2019

Tecnici incaricati

SCARPA & DROUILLE
ARCHITETTURA + URBANISTICA

urb. Murielle Drouille-Scarpa
arch. Aldo Scarpa

collaboratore dott. in arch. Beatrice Somensini

Comune di Isola Vicentina

Resp. area tecnica geom. Vilma Garello
Sindaco Francesco Enrico Gonzo

ELENCO MAPPE

formato stampa A3= sc. 1:7.000
formato stampa A2= sc. 1:3.500

1. UNITA' RILEVATE

1A) ISOLA VICENTINA
1B) CASTELNOVO

2. VALUTAZIONE ACCESSIBILITA' VIE, PARCHEGGI, FERMATE BUS

1A) ISOLA VICENTINA
1B) CASTELNOVO

3. EDIFICI RILEVATI E ACCESSIBILITA' VIE, PARCHEGGI, FERMATE BUS

1A) ISOLA VICENTINA
1B) CASTELNOVO

4. AREALE SCUOLE E ACCESSIBILITA' VIE, PARCHEGGI, FERMATE BUS

1A) ISOLA VICENTINA
1B) CASTELNOVO

5. VALUTAZ. ACCESSIBILITA' PERCORSI PODISTICI "ISOLA IN FORMA"

1A) ISOLA VICENTINA
1B) CASTELNOVO

Comune di Isola Vicentina (VI)
Piano per l'Eliminazione delle Barriere Architettoniche
PEBA 2019

SCARPA & DROUILLE
Architettura e Urbanistica
www.studiosca.it

I. Vie rilevate con percorsi ciclabili o ciclopedonali, edifici e aree verdi comunali, parcheggi e fermate bus

CASTELNOVO

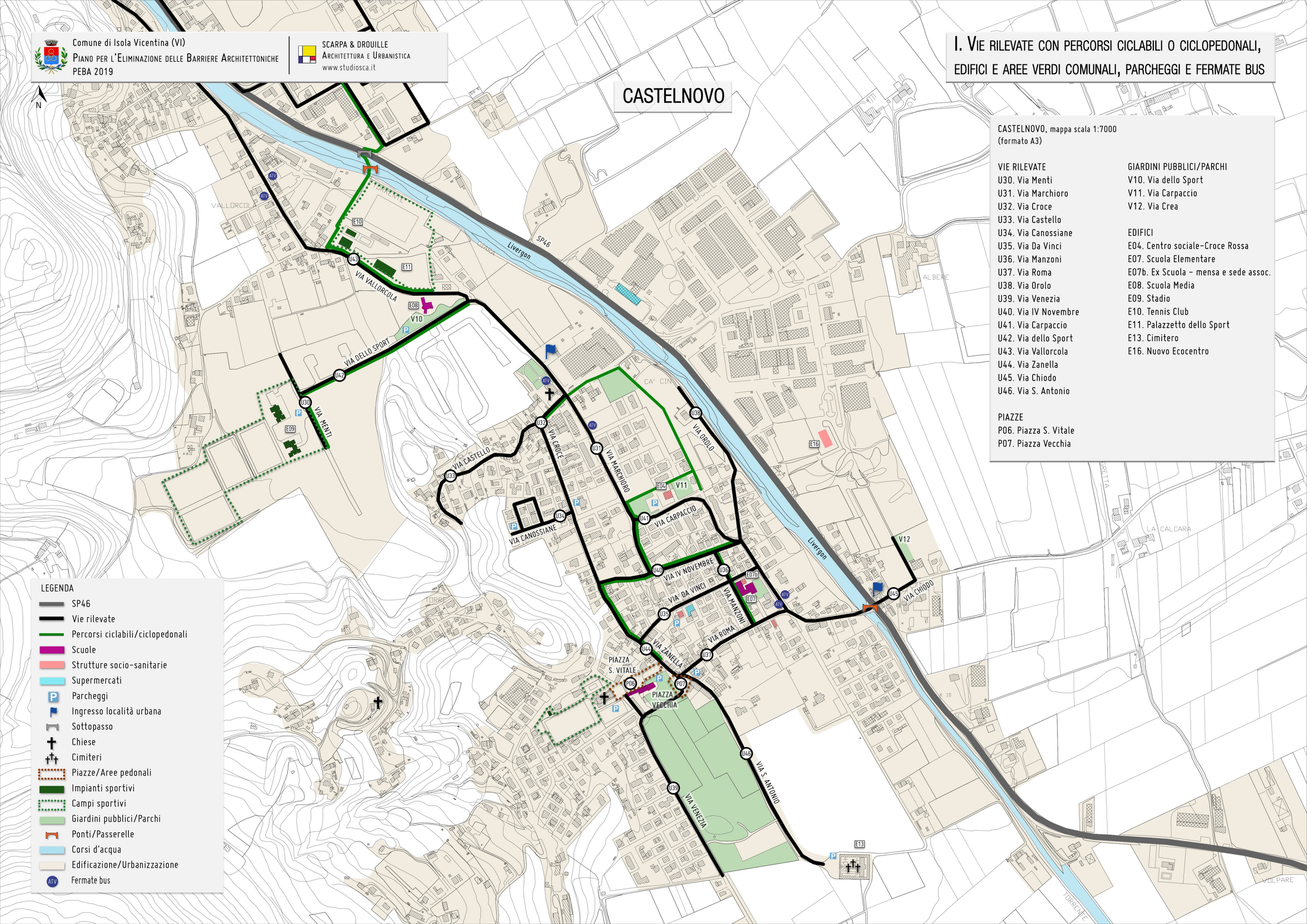

CASTELNOVO, mappa scala 1:7000
(formato A3)

VIE RILEVATE
U30. Via Menti
U31. Via Marchioro
U32. Via Croce
U33. Via Castello
U34. Via Canossiane
U35. Via Da Vinci
U36. Via Manzoni
U37. Via Roma
U38. Via Orolo
U39. Via Venezia
U40. Via IV Novembre
U41. Via Carpaccio
U42. Via dello Sport
U43. Via Vallorcola
U44. Via Zanella
U45. Via Chiodo
U46. Via S. Antonio

PIAZZE
P06. Piazza S. Vitale
P07. Piazza Vecchia

GIARDINI PUBBLICI/PARCHI
V10. Via dello Sport
V11. Via Carpaccio
V12. Via Crea

EDIFICI
E04. Centro sociale-Croce Rossa
E07. Scuola Elementare
E07b. Ex Scuola - mensa e sede assoc.
E08. Scuola Media
E09. Stadio
E10. Tennis Club
E11. Palazzetto dello Sport
E13. Cimitero
E16. Nuovo Ecocentro

Comune di Isola Vicentina (VI)
Piano per l'Eliminazione delle Barriere Architettoniche
PEBA 2019

SCARPA & DROUILLE
Architettura e Urbanistica
www.studiosca.it

I. Vie rilevate con percorsi ciclabili o ciclopedonali, edifici e aree verdi comunali, parcheggi e fermate bus

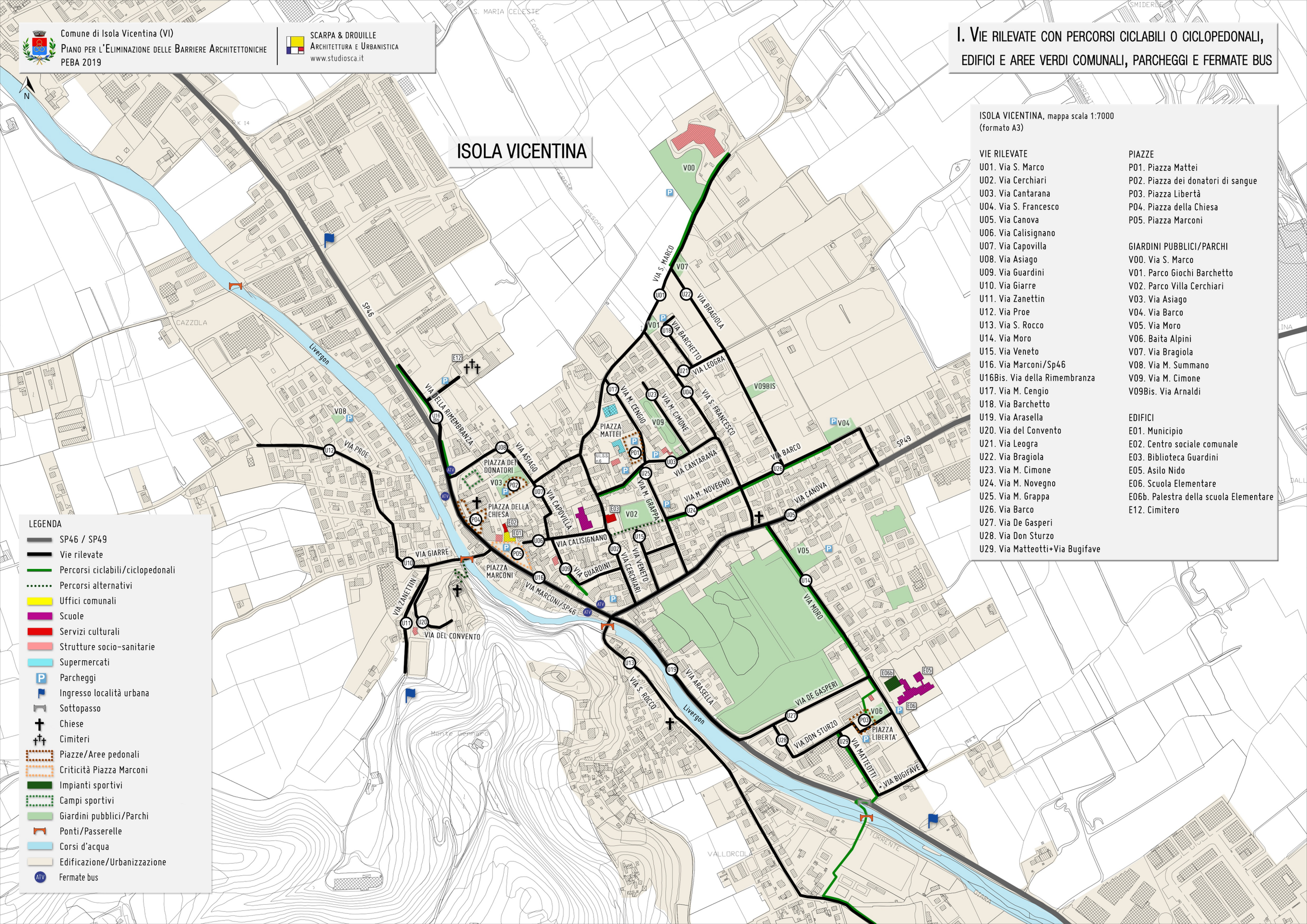

ISOLA VICENTINA, mappa scala 1:7000
(formato A3)

VIE RILEVATE
U01. Via S. Marco
U02. Via Cerchiari
U03. Via Cantarana
U04. Via S. Francesco
U05. Via Canova
U06. Via Calisignano
U07. Via Capovilla
U08. Via Asiago
U09. Via Guardini
U10. Via Giarre
U11. Via Zanettin
U12. Via Proe
U13. Via S. Rocco
U14. Via Moro
U15. Via Veneto
U16. Via Marconi/Sp46
U16Bis. Via della Rimembranza
U17. Via M. Cengio
U18. Via Barchetto
U19. Via Arasella
U20. Via del Convento
U21. Via Leogra
U22. Via Bragiola
U23. Via M. Cimone
U24. Via M. Novegno
U25. Via M. Grappa
U26. Via Barco
U27. Via De Gasperi
U28. Via Don Sturzo
U29. Via Matteotti+Via Bugifave

PIAZZE
P01. Piazza Mattei
P02. Piazza dei donatori di sangue
P03. Piazza Libertà
P04. Piazza della Chiesa
P05. Piazza Marconi

GIARDINI PUBBLICI/PARCHI
V00. Via S. Marco
V01. Parco Giochi Barchetto
V02. Parco Villa Cerchiari
V03. Via Asiago
V04. Via Barco
V05. Via Moro
V06. Baita Alpini
V07. Via Bragiola
V08. Via M. Summano
V09. Via M. Cimone
V09Bis. Via Arnaldi

EDIFICI
E01. Municipio
E02. Centro sociale comunale
E03. Biblioteca Guardini
E05. Asilo Nido
E06. Scuola Elementare
E06b. Palestra della scuola Elementare
E12. Cimitero

LEGENDA
- SP46 / SP49
- Vie rilevate
- Percorsi ciclabili/ciclopedonali
- Percorsi alternativi
- Uffici comunali
- Scuole
- Servizi culturali
- Strutture socio-sanitarie
- Supermercati
- Parcheggi
- Ingresso località urbana
- Sottopasso
- Chiese
- Cimiteri
- Piazze/Aree pedonali
- Criticità Piazza Marconi
- Impianti sportivi
- Campi sportivi
- Giardini pubblici/Parchi
- Ponti/Passerelle
- Corsi d'acqua
- Edificazione/Urbanizzazione
- Fermate bus

Comune di Isola Vicentina (VI)
Piano per l'Eliminazione delle Barriere Architettoniche
PEBA 2019

SCARPA & DROUILLE
Architettura e Urbanistica
www.studiosca.it

II. Parcheggi, fermate ATV e valutazione accessibilita' dei percorsi pedonali

CASTELNOVO

CASTELNOVO, mappa scala 1:7000
(formato A3)

VIE RILEVATE
U30. Via Menti
U31. Via Marchioro
U32. Via Croce
U33. Via Castello
U34. Via Canossiane
U35. Via Da Vinci
U36. Via Manzoni
U37. Via Roma
U38. Via Orolo
U39. Via Venezia
U40. Via IV Novembre
U41. Via Carpaccio
U42. Via dello Sport
U43. Via Vallorcola
U44. Via Zanella
U45. Via Chiodo
U46. Via S. Antonio

PIAZZE
P06. Piazza S. Vitale
P07. Piazza Vecchia

GIARDINI PUBBLICI/PARCHI
V10. Via dello Sport
V11. Via Carpaccio
V12. Via Crea

LEGENDA
- SP46
- Piazze/Aree pedonali
- Giardini pubblici/Parchi
- Ponti/Passerelle
- Corsi d'acqua
- Edificazione/Urbanizzazione
- Sottopasso
- Pista ciclabile
- Pista ciclopedonale
- Fermate bus accessibili/non acc. e parzialmente accessibili

PERCORRIBILITÀ DEI PERCORSI PEDONALI
- Percorribilità buona
- Percorribilità abbastanza buona
- Percorribilità e/o sicurezza da migliorare
- Percorribilità molto limitata (pendenza) o sicurezza da migliorare o assenza percorso pedonale
- Lav. in corso (Programma Isola ambientale)
- Interruzione sul percorso
- Incrocio da qualificare
- Attraversamento con problemi di sicurezza
- Parcheggi con posti riservati accessibili
- Parcheggi con posti riservati accessibili ma con segnaletica orizz./verticale scarsa/assente
- Parcheggi con posti riservati non accessibili
- Parcheggi con posti riservati assenti
- Ponti/Passerelle accessibili
- Inserire tutte le zone residenziali in Z20 o Z30/uso condiviso della strada

Comune di Isola Vicentina (VI)
Piano per l'Eliminazione delle Barriere Architettoniche
PEBA 2019

SCARPA & DROUILLE
Architettura e Urbanistica
www.studiosca.it

II. Parcheggi, fermate ATV e valutazione accessibilita' dei percorsi pedonali

ISOLA VICENTINA, mappa scala 1:7000 (formato A3)

VIE RILEVATE

U01. Via S. Marco
U02. Via Cerchiari
U03. Via Cantarana
U04. Via S. Francesco
U05. Via Canova
U06. Via Calisignano
U07. Via Capovilla
U08. Via Asiago
U09. Via Guardini
U10. Via Giarre
U11. Via Zanettin
U12. Via Proe
U13. Via S. Rocco
U14. Via Moro
U15. Via Veneto
U16. Via Marconi/Sp46
U16Bis. Via della Rimembranza
U17. Via M. Cengio
U18. Via Barchetto
U19. Via Arasella
U20. Via del Convento
U21. Via Leogra
U22. Via Bragiola
U23. Via M. Cimone
U24. Via M. Novegno
U25. Via M. Grappa
U26. Via Barco
U27. Via De Gasperi
U28. Via Don Sturzo
U29. Via Matteotti+Via Bugifave

PIAZZE

P01. Piazza Mattei
P02. Piazza dei donatori di sangue
P03. Piazza Libertà
P04. Piazza della Chiesa
P05. Piazza Marconi

GIARDINI PUBBLICI/PARCHI

V00. Via S. Marco
V01. Parco Giochi Barchetto
V02. Parco Villa Cerchiari
V03. Via Asiago
V04. Via Barco
V05. Via Moro
V06. Baita Alpini
V07. Via Bragiola
V08. Via M. Summano
V09. Via M. Cimone
V09Bis. Via Arnaldi

LEGENDA

- SP46 / SP49
- Piazze/Aree pedonali
- Criticità Piazza Marconi
- Giardini pubblici/Parchi
- Ponti/Passerelle
- Corsi d'acqua
- Edificazione/Urbanizzazione
- Sottopasso
- Pista ciclabile
- Pista ciclopedonale
- Fermate bus accessibili/non acc.

PERCORRIBILITÀ DEI PERCORSI PEDONALI

- Percorribilità buona
- Percorribilità abbastanza buona
- Percorribilità e/o sicurezza da migliorare
- Percorribilità con molte interruzioni
- Percorribilità molto limitata (pendenza) o sicurezza da migliorare o assenza percorso pedonale
- Percorso in ghiaia
- Interruzione sul percorso
- Incrocio da qualificare
- Attraversamento con problemi di sicurezza
- Parcheggi con posti riservati accessibili
- Parcheggi con posti riservati accessibili ma con segnaletica orizz./verticale scarsa/assente
- Parcheggi con posti riservati non accessibili
- Parcheggi con posti riservati assenti
- Ponti/Passerelle Parzialmente accessibili
- Ponti/Passerelle non accessibili
- Ponti/Passerelle accessibili
- Inserire tutte le zone residenziali in Z20 o Z30/uso condiviso della strada

Comune di Isola Vicentina (VI)
Piano per l'Eliminazione delle Barriere Architettoniche
PEBA 2019

SCARPA & DROUILLE
Architettura e Urbanistica
www.studiosca.it

III. Edifici, parcheggi, fermate ATV e valutazione accessibilita' dei percorsi pedonali

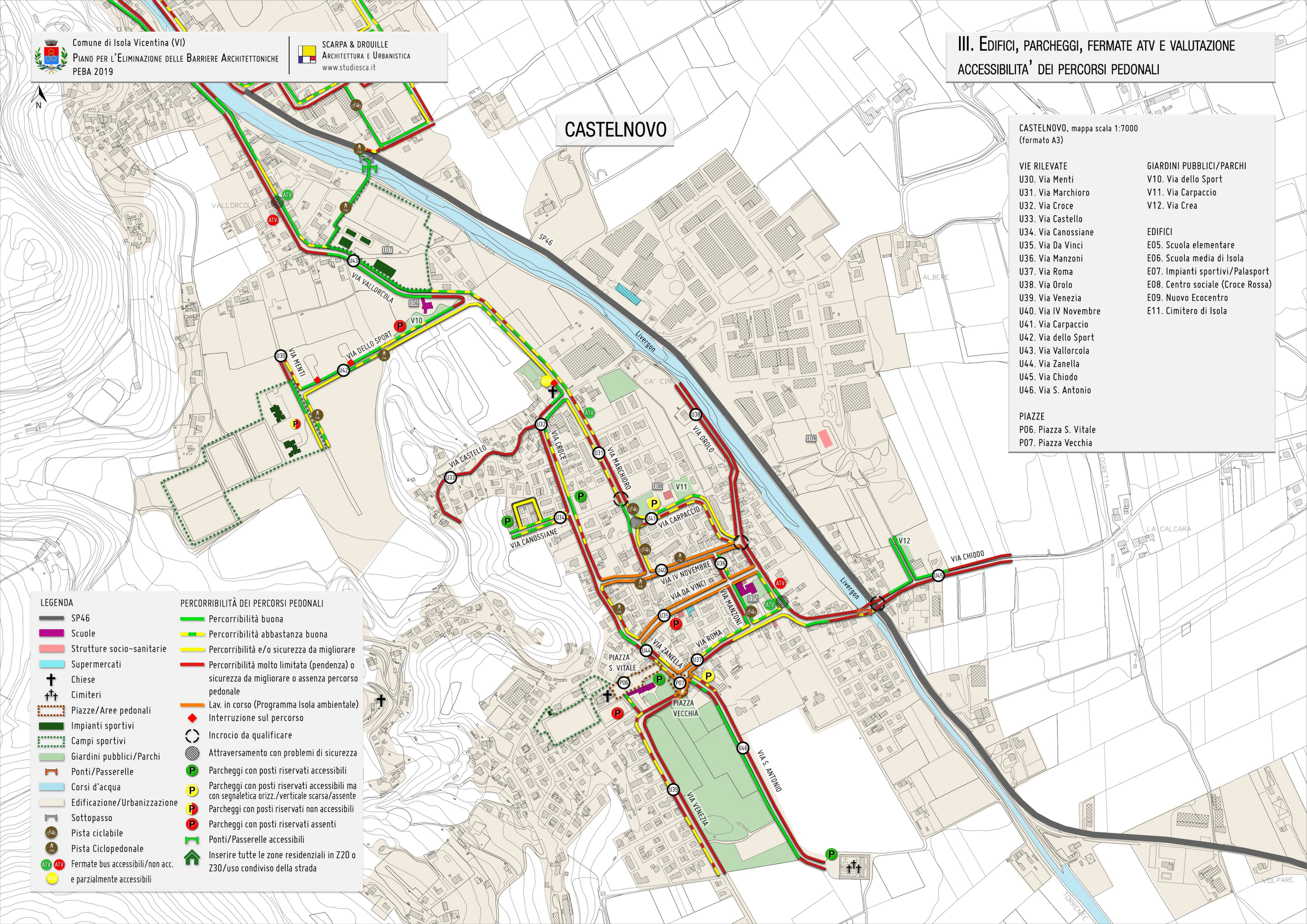

CASTELNOVO, mappa scala 1:7000
(formato A3)

VIE RILEVATE
U30. Via Menti
U31. Via Marchioro
U32. Via Croce
U33. Via Castello
U34. Via Canossiane
U35. Via Da Vinci
U36. Via Manzoni
U37. Via Roma
U38. Via Orolo
U39. Via Venezia
U40. Via IV Novembre
U41. Via Carpaccio
U42. Via dello Sport
U43. Via Vallorcola
U44. Via Zanella
U45. Via Chiodo
U46. Via S. Antonio

PIAZZE
P06. Piazza S. Vitale
P07. Piazza Vecchia

GIARDINI PUBBLICI/PARCHI
V10. Via dello Sport
V11. Via Carpaccio
V12. Via Crea

EDIFICI
E05. Scuola elementare
E06. Scuola media di Isola
E07. Impianti sportivi/Palasport
E08. Centro sociale (Croce Rossa)
E09. Nuovo Ecocentro
E11. Cimitero di Isola

LEGENDA
- SP46
- Scuole
- Strutture socio-sanitarie
- Supermercati
- Chiese
- Cimiteri
- Piazze/Aree pedonali
- Impianti sportivi
- Campi sportivi
- Giardini pubblici/Parchi
- Ponti/Passerelle
- Corsi d'acqua
- Edificazione/Urbanizzazione
- Sottopasso
- Pista ciclabile
- Pista Ciclopedonale
- Fermate bus accessibili/non acc. e parzialmente accessibili

PERCORRIBILITÀ DEI PERCORSI PEDONALI
- Percorribilità buona
- Percorribilità abbastanza buona
- Percorribilità e/o sicurezza da migliorare
- Percorribilità molto limitata (pendenza) o sicurezza da migliorare o assenza percorso pedonale
- Lav. in corso (Programma Isola ambientale)
- Interruzione sul percorso
- Incrocio da qualificare
- Attraversamento con problemi di sicurezza
- Parcheggi con posti riservati accessibili
- Parcheggi con posti riservati accessibili ma con segnaletica orizz./verticale scarsa/assente
- Parcheggi con posti riservati non accessibili
- Parcheggi con posti riservati assenti
- Ponti/Passerelle accessibili
- Inserire tutte le zone residenziali in Z20 o Z30/uso condiviso della strada

Comune di Isola Vicentina (VI)
Piano per l'Eliminazione delle Barriere Architettoniche
PEBA 2019

SCARPA & DROUILLE
Architettura e Urbanistica
www.studiosca.it

III. Edifici, parcheggi, fermate ATV e valutazione accessibilita' dei percorsi pedonali

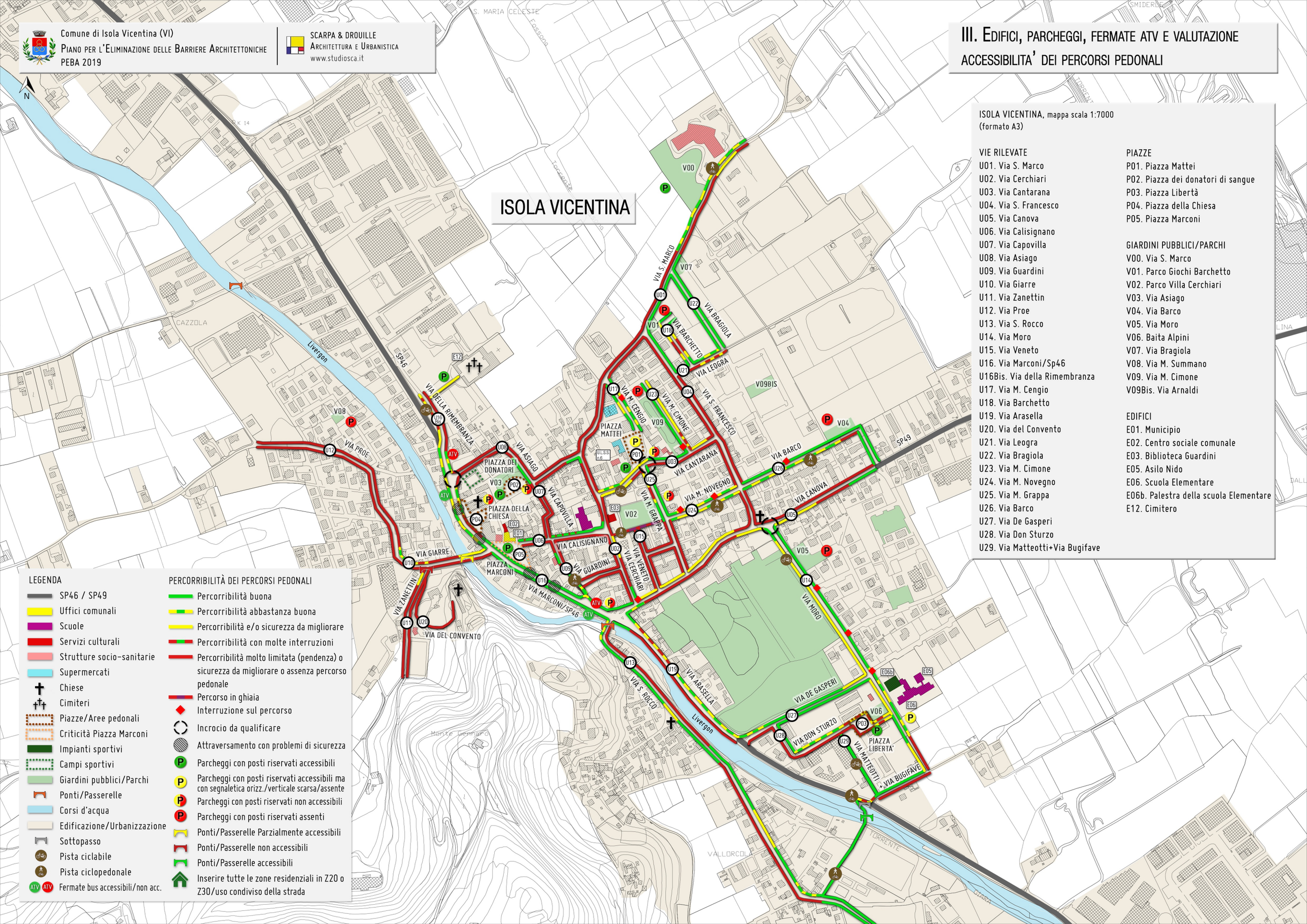

ISOLA VICENTINA, mappa scala 1:7000
(formato A3)

VIE RILEVATE
U01. Via S. Marco
U02. Via Cerchiari
U03. Via Cantarana
U04. Via S. Francesco
U05. Via Canova
U06. Via Calisignano
U07. Via Capovilla
U08. Via Asiago
U09. Via Guardini
U10. Via Giarre
U11. Via Zanettin
U12. Via Proe
U13. Via S. Rocco
U14. Via Moro
U15. Via Veneto
U16. Via Marconi/Sp46
U16Bis. Via della Rimembranza
U17. Via M. Cengio
U18. Via Barchetto
U19. Via Arasella
U20. Via del Convento
U21. Via Leogra
U22. Via Bragiola
U23. Via M. Cimone
U24. Via M. Novegno
U25. Via M. Grappa
U26. Via Barco
U27. Via De Gasperi
U28. Via Don Sturzo
U29. Via Matteotti+Via Bugifave

PIAZZE
P01. Piazza Mattei
P02. Piazza dei donatori di sangue
P03. Piazza Libertà
P04. Piazza della Chiesa
P05. Piazza Marconi

GIARDINI PUBBLICI/PARCHI
V00. Via S. Marco
V01. Parco Giochi Barchetto
V02. Parco Villa Cerchiari
V03. Via Asiago
V04. Via Barco
V05. Via Moro
V06. Baita Alpini
V07. Via Bragiola
V08. Via M. Summano
V09. Via M. Cimone
V09Bis. Via Arnaldi

EDIFICI
E01. Municipio
E02. Centro sociale comunale
E03. Biblioteca Guardini
E05. Asilo Nido
E06. Scuola Elementare
E06b. Palestra della scuola Elementare
E12. Cimitero

LEGENDA
- SP46 / SP49
- Uffici comunali
- Scuole
- Servizi culturali
- Strutture socio-sanitarie
- Supermercati
- Chiese
- Cimiteri
- Piazze/Aree pedonali
- Criticità Piazza Marconi
- Impianti sportivi
- Campi sportivi
- Giardini pubblici/Parchi
- Ponti/Passerelle
- Corsi d'acqua
- Edificazione/Urbanizzazione
- Sottopasso
- Pista ciclabile
- Pista ciclopedonale
- Fermate bus accessibili/non acc.

PERCORRIBILITÀ DEI PERCORSI PEDONALI
- Percorribilità buona
- Percorribilità abbastanza buona
- Percorribilità e/o sicurezza da migliorare
- Percorribilità con molte interruzioni
- Percorribilità molto limitata (pendenza) o sicurezza da migliorare o assenza percorso pedonale
- Percorso in ghiaia
- Interruzione sul percorso
- Incrocio da qualificare
- Attraversamento con problemi di sicurezza
- Parcheggi con posti riservati accessibili
- Parcheggi con posti riservati accessibili ma con segnaletica orizz./verticale scarsa/assente
- Parcheggi con posti riservati non accessibili
- Parcheggi con posti riservati assenti
- Ponti/Passerelle Parzialmente accessibili
- Ponti/Passerelle non accessibili
- Ponti/Passerelle accessibili
- Inserire tutte le zone residenziali in Z20 o Z30/uso condiviso della strada

Comune di Isola Vicentina (VI)
Piano per l'Eliminazione delle Barriere Architettoniche
PEBA 2019

SCARPA & DROUILLE
Architettura e Urbanistica
www.studiosca.it

IV. Scuole, areale di moderazione del traffico attorno al complesso scolastico, parcheggi, fermate ATV e valutazione accessibilita' dei percorsi pedonali

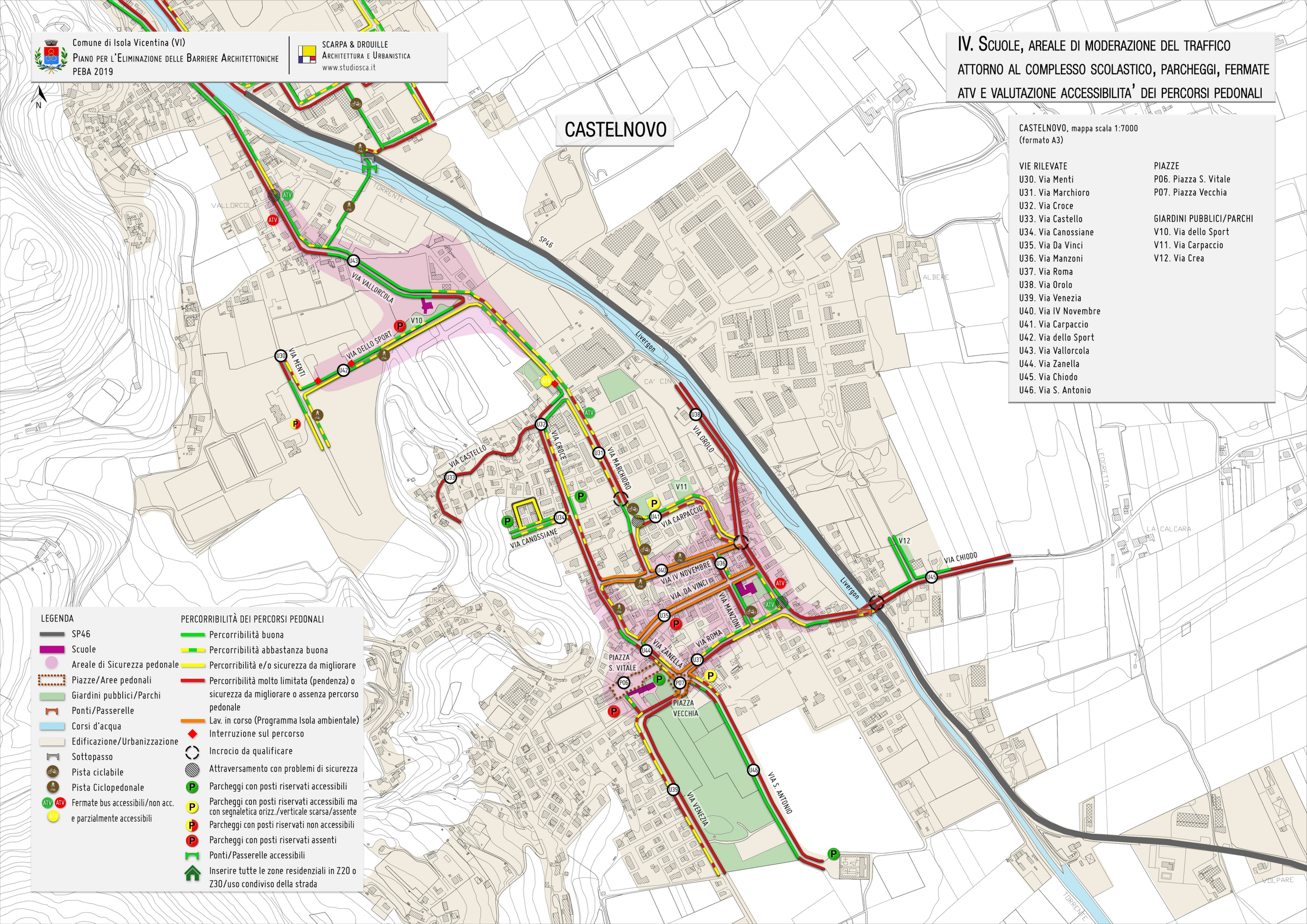

CASTELNOVO, mappa scala 1:7000
(formato A3)

VIE RILEVATE
U30. Via Menti
U31. Via Marchioro
U32. Via Croce
U33. Via Castello
U34. Via Canossiane
U35. Via Da Vinci
U36. Via Manzoni
U37. Via Roma
U38. Via Orolo
U39. Via Venezia
U40. Via IV Novembre
U41. Via Carpaccio
U42. Via dello Sport
U43. Via Vallorcola
U44. Via Zanella
U45. Via Chiodo
U46. Via S. Antonio

PIAZZE
P06. Piazza S. Vitale
P07. Piazza Vecchia

GIARDINI PUBBLICI/PARCHI
V10. Via dello Sport
V11. Via Carpaccio
V12. Via Crea

Comune di Isola Vicentina (VI)
Piano per l'Eliminazione delle Barriere Architettoniche
PEBA 2019

SCARPA & DROUILLE
Architettura e Urbanistica
www.studiosca.it

IV. Scuole, areale di moderazione del traffico attorno al complesso scolastico, parcheggi, fermate ATV e valutazione accessibilita' dei percorsi pedonali

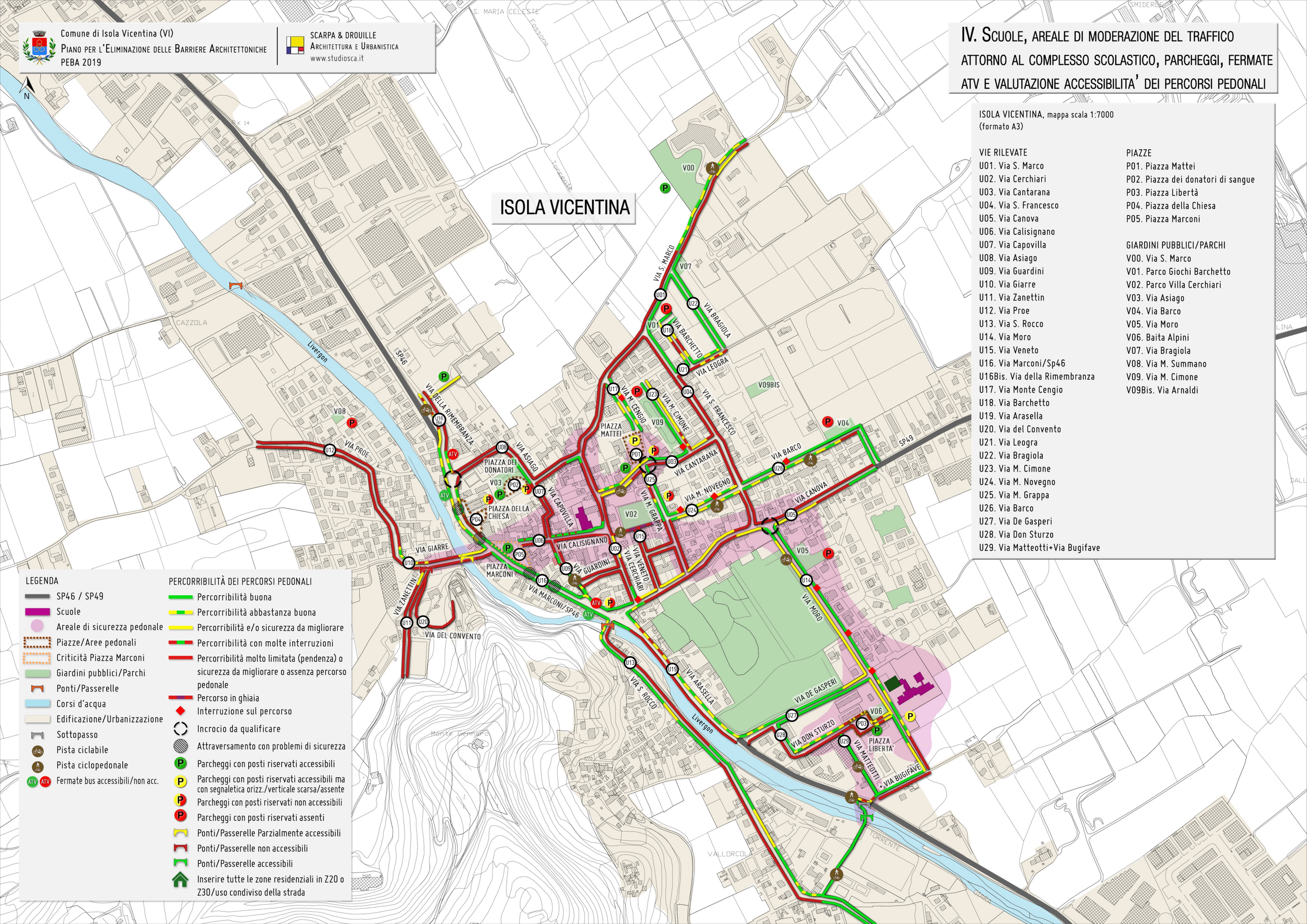

LEGENDA

- SP46 / SP49
- Scuole
- Areale di sicurezza pedonale
- Piazze/Aree pedonali
- Criticità Piazza Marconi
- Giardini pubblici/Parchi
- Ponti/Passerelle
- Corsi d'acqua
- Edificazione/Urbanizzazione
- Sottopasso
- Pista ciclabile
- Pista ciclopedonale
- Fermate bus accessibili/non acc.

PERCORRIBILITÀ DEI PERCORSI PEDONALI

- Percorribilità buona
- Percorribilità abbastanza buona
- Percorribilità e/o sicurezza da migliorare
- Percorribilità con molte interruzioni
- Percorribilità molto limitata (pendenza) o sicurezza da migliorare o assenza percorso pedonale
- Percorso in ghiaia
- Interruzione sul percorso
- Incrocio da qualificare
- Attraversamento con problemi di sicurezza
- Parcheggi con posti riservati accessibili
- Parcheggi con posti riservati accessibili ma con segnaletica orizz./verticale scarsa/assente
- Parcheggi con posti riservati non accessibili
- Parcheggi con posti riservati assenti
- Ponti/Passerelle Parzialmente accessibili
- Ponti/Passerelle non accessibili
- Ponti/Passerelle accessibili
- Inserire tutte le zone residenziali in Z20 o Z30/uso condiviso della strada

ISOLA VICENTINA, mappa scala 1:7000
(formato A3)

VIE RILEVATE

U01. Via S. Marco
U02. Via Cerchiari
U03. Via Cantarana
U04. Via S. Francesco
U05. Via Canova
U06. Via Calisignano
U07. Via Capovilla
U08. Via Asiago
U09. Via Guardini
U10. Via Giarre
U11. Via Zanettin
U12. Via Proe
U13. Via S. Rocco
U14. Via Moro
U15. Via Veneto
U16. Via Marconi/Sp46
U16Bis. Via della Rimembranza
U17. Via Monte Cengio
U18. Via Barchetto
U19. Via Arasella
U20. Via del Convento
U21. Via Leogra
U22. Via Bragiola
U23. Via M. Cimone
U24. Via M. Novegno
U25. Via M. Grappa
U26. Via Barco
U27. Via De Gasperi
U28. Via Don Sturzo
U29. Via Matteotti+Via Bugifave

PIAZZE

P01. Piazza Mattei
P02. Piazza dei donatori di sangue
P03. Piazza Libertà
P04. Piazza della Chiesa
P05. Piazza Marconi

GIARDINI PUBBLICI/PARCHI

V00. Via S. Marco
V01. Parco Giochi Barchetto
V02. Parco Villa Cerchiari
V03. Via Asiago
V04. Via Barco
V05. Via Moro
V06. Baita Alpini
V07. Via Bragiola
V08. Via M. Summano
V09. Via M. Cimone
V09Bis. Via Arnaldi

Comune di Isola Vicentina (VI)
Piano per l'Eliminazione delle Barriere Architettoniche
PEBA 2019

SCARPA & DROUILLE
Architettura e Urbanistica
www.studiosca.it

V. Valutazione accessibilita' percorsi "Isola In forma"

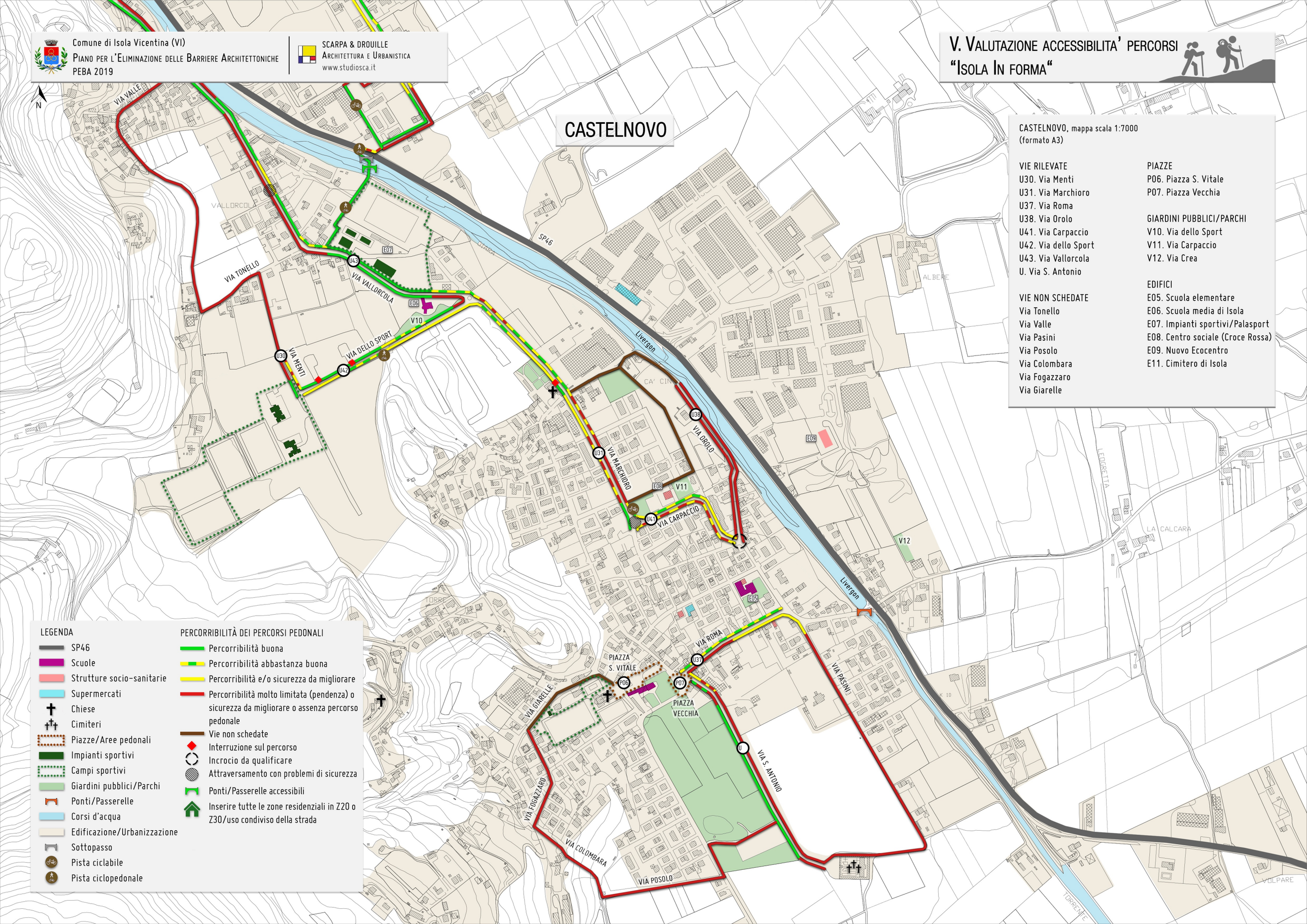

CASTELNOVO, mappa scala 1:7000
(formato A3)

VIE RILEVATE
U30. Via Menti
U31. Via Marchioro
U37. Via Roma
U38. Via Orolo
U41. Via Carpaccio
U42. Via dello Sport
U43. Via Vallorcola
U. Via S. Antonio

VIE NON SCHEDATE
Via Tonello
Via Valle
Via Pasini
Via Posolo
Via Colombara
Via Fogazzaro
Via Giarelle

PIAZZE
P06. Piazza S. Vitale
P07. Piazza Vecchia

GIARDINI PUBBLICI/PARCHI
V10. Via dello Sport
V11. Via Carpaccio
V12. Via Crea

EDIFICI
E05. Scuola elementare
E06. Scuola media di Isola
E07. Impianti sportivi/Palasport
E08. Centro sociale (Croce Rossa)
E09. Nuovo Ecocentro
E11. Cimitero di Isola

LEGENDA
- SP46
- Scuole
- Strutture socio-sanitarie
- Supermercati
- Chiese
- Cimiteri
- Piazze/Aree pedonali
- Impianti sportivi
- Campi sportivi
- Giardini pubblici/Parchi
- Ponti/Passerelle
- Corsi d'acqua
- Edificazione/Urbanizzazione
- Sottopasso
- Pista ciclabile
- Pista ciclopedonale

PERCORRIBILITÀ DEI PERCORSI PEDONALI
- Percorribilità buona
- Percorribilità abbastanza buona
- Percorribilità e/o sicurezza da migliorare
- Percorribilità molto limitata (pendenza) o sicurezza da migliorare o assenza percorso pedonale
- Vie non schedate
- Interruzione sul percorso
- Incrocio da qualificare
- Attraversamento con problemi di sicurezza
- Ponti/Passerelle accessibili
- Inserire tutte le zone residenziali in Z20 o Z30/uso condiviso della strada

Comune di Isola Vicentina (VI)
Piano per l'Eliminazione delle Barriere Architettoniche
PEBA 2019

SCARPA & DROUILLE
Architettura e Urbanistica
www.studiosca.it

V. Valutazione accessibilita' percorsi "Isola In forma"

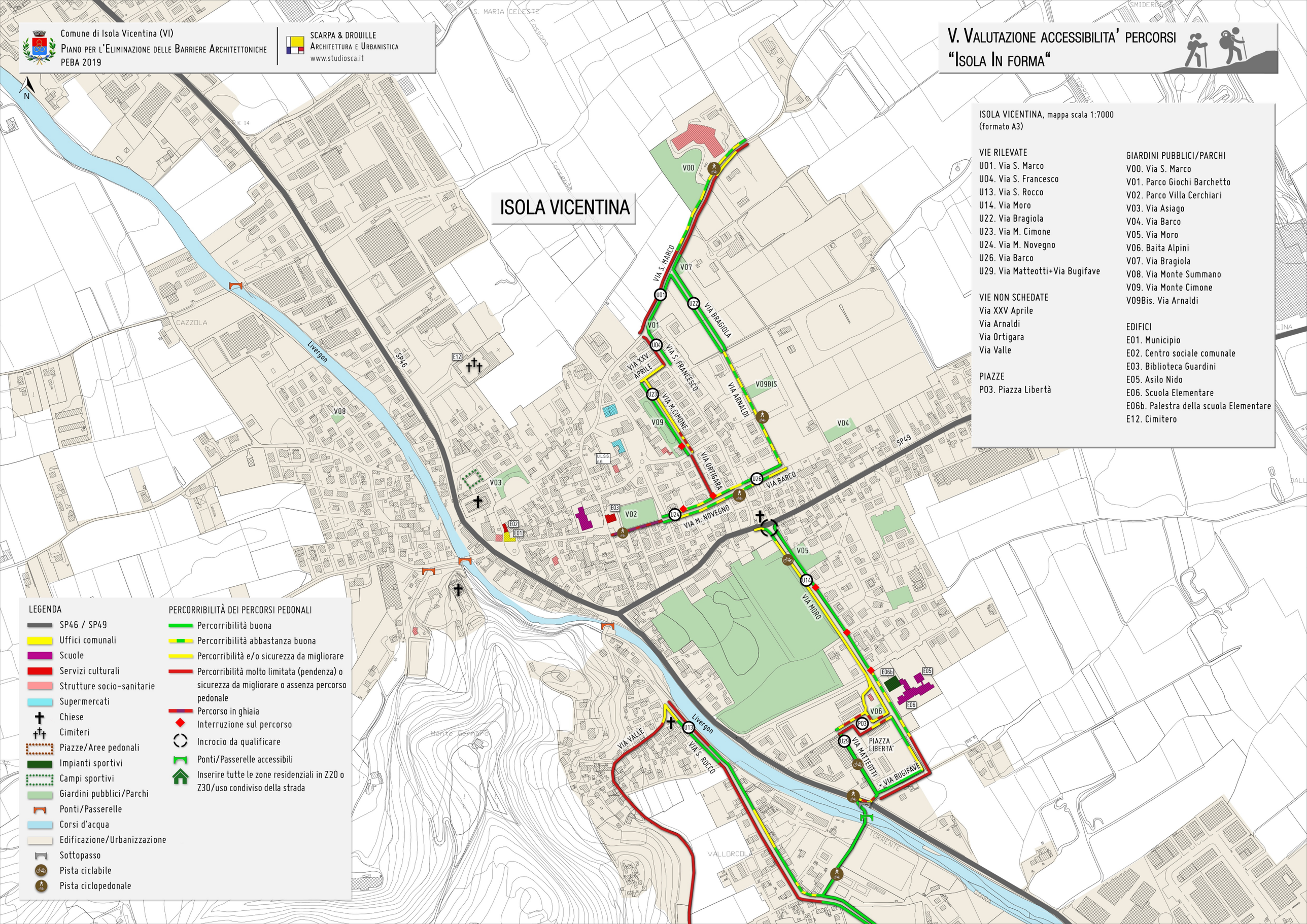

ISOLA VICENTINA, mappa scala 1:7000
(formato A3)

VIE RILEVATE
U01. Via S. Marco
U04. Via S. Francesco
U13. Via S. Rocco
U14. Via Moro
U22. Via Bragiola
U23. Via M. Cimone
U24. Via M. Novegno
U26. Via Barco
U29. Via Matteotti+Via Bugifave

VIE NON SCHEDATE
Via XXV Aprile
Via Arnaldi
Via Ortigara
Via Valle

PIAZZE
P03. Piazza Libertà

GIARDINI PUBBLICI/PARCHI
V00. Via S. Marco
V01. Parco Giochi Barchetto
V02. Parco Villa Cerchiari
V03. Via Asiago
V04. Via Barco
V05. Via Moro
V06. Baita Alpini
V07. Via Bragiola
V08. Via Monte Summano
V09. Via Monte Cimone
V09Bis. Via Arnaldi

EDIFICI
E01. Municipio
E02. Centro sociale comunale
E03. Biblioteca Guardini
E05. Asilo Nido
E06. Scuola Elementare
E06b. Palestra della scuola Elementare
E12. Cimitero

LEGENDA
- SP46 / SP49
- Uffici comunali
- Scuole
- Servizi culturali
- Strutture socio-sanitarie
- Supermercati
- Chiese
- Cimiteri
- Piazze/Aree pedonali
- Impianti sportivi
- Campi sportivi
- Giardini pubblici/Parchi
- Ponti/Passerelle
- Corsi d'acqua
- Edificazione/Urbanizzazione
- Sottopasso
- Pista ciclabile
- Pista ciclopedonale

PERCORRIBILITÀ DEI PERCORSI PEDONALI
- Percorribilità buona
- Percorribilità abbastanza buona
- Percorribilità e/o sicurezza da migliorare
- Percorribilità molto limitata (pendenza) o sicurezza da migliorare o assenza percorso pedonale
- Percorso in ghiaia
- Interruzione sul percorso
- Incrocio da qualificare
- Ponti/Passerelle accessibili
- Inserire tutte le zone residenziali in Z20 o Z30/uso condiviso della strada